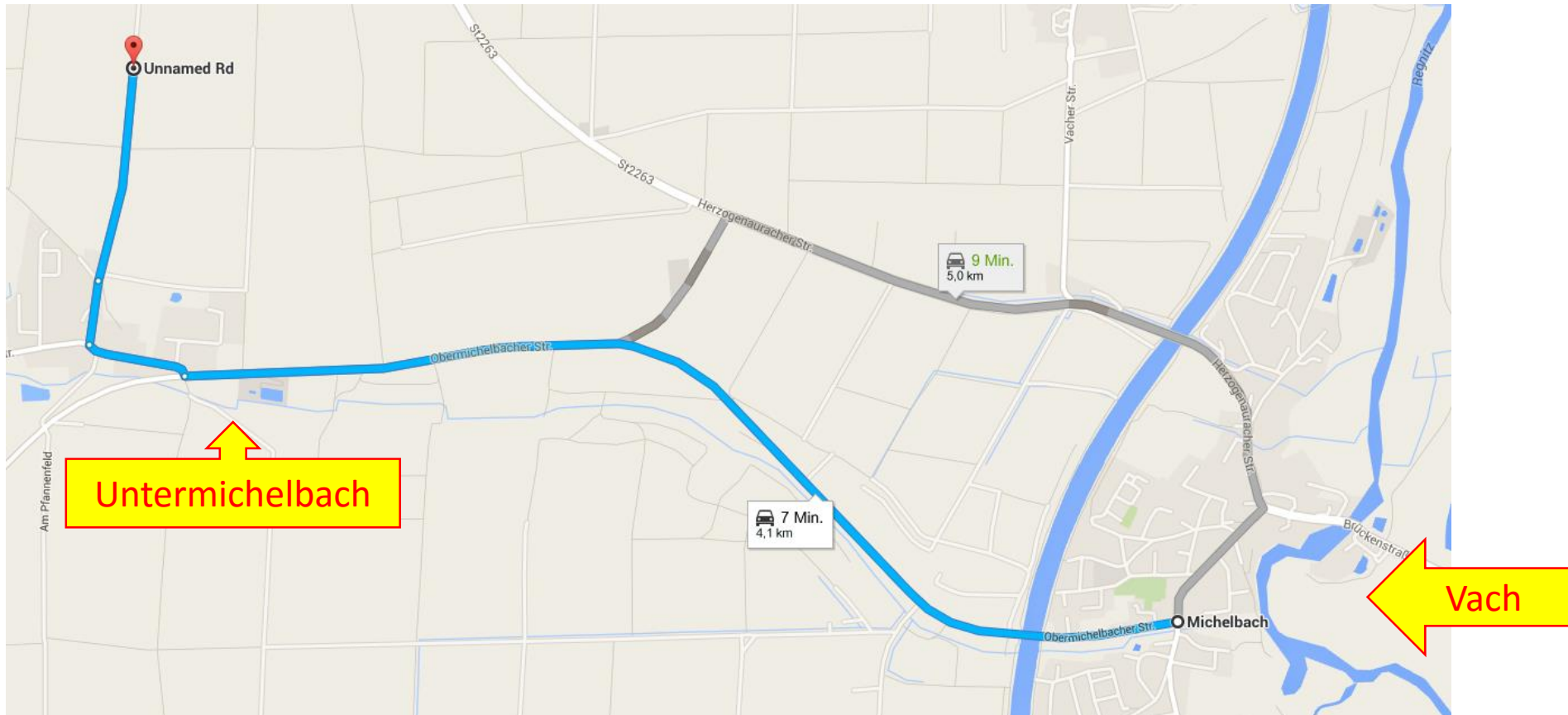

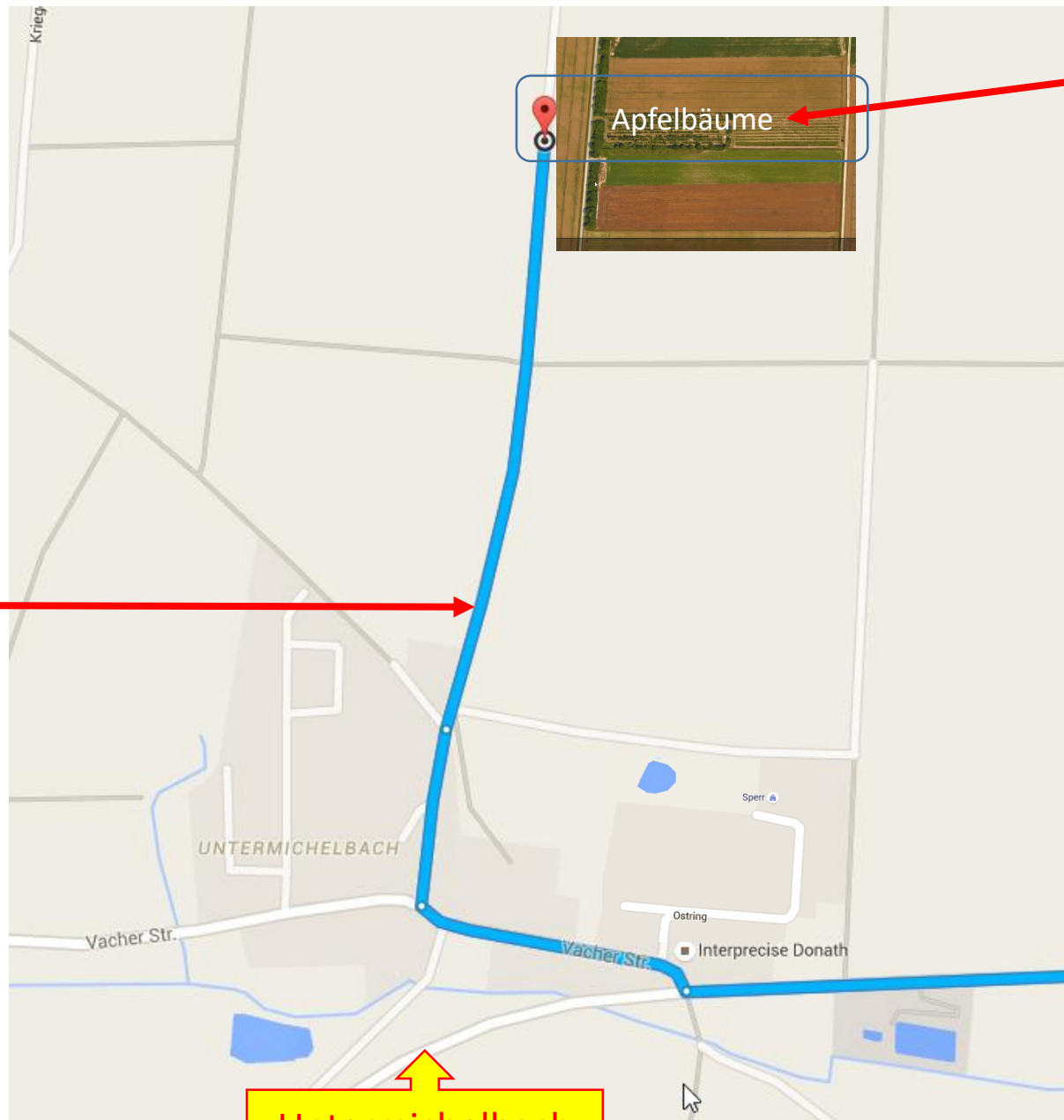


Anfahrt Untermichelbach über Vach (von A73 oder Fürth Billinganlage)



Für Autonavigation: Untermichelbach – Triebweg 11
(ab da ca. 200 Meter weiterfahren – trotz Verkehrsschild )



Untermichelbach –
Triebweg 11

Untermichelbach

So sieht es b. Google-Earth aus

